

CIRCUIT 3

7 km - 2 h 20

La Plaine des Landes

ACCÈS

Départ : place de la Mairie

Identique au circuit 2 point 4.

4 Obliquer à gauche sur le chemin qui entre dans la forêt, après 250 m traverser la D 177 (*prudence !*). Prendre le chemin en face sur 200 m. Derrière le stade, tourner à droite en direction des vignobles, 100 m plus loin, tourner à gauche en direction de la ferme des Landes. Passer la ferme et poursuivre tout droit en passant à proximité des ruines d'un moulin à vent. Continuer sur ce chemin qui traverse les vignobles jusqu'à une intersection constituée de plusieurs chemins et d'une route goudronnée.

7 Obliquer à gauche vers le sud en laissant sur votre droite le hameau des Brigaudières. Poursuivre sur 400 m pour arriver à la petite route des Glandas. Franchir cette route et continuer sur le chemin en face sur 750 m pour arriver à la D 72 (*prudence !*).

Prendre cette route en face sur 400 m pour atteindre le pont du Cosson et rejoindre la place de la Mairie.

HUISSEAU-SUR-COSSON



CHEMIN FAISANT

CIRCUIT 1

- Châteaux des Grotteaux, XVII^e siècle (privé)
- Pont ferroviaire
- Châteaux de Nanteuil, XIX^e siècle (privé)
- Croix-Bourreau

CIRCUIT 2

- Vestiges du château de Villeneuve
- Château de Saumery, XVII^e siècle (privé)
- Entrée du parc de Chambord

CIRCUIT 3

- Vestiges du château de Villeneuve

UN PEU PLUS LOIN

- Bauzy
- Bracieux
- Crouy-sur-Cosson
- La Ferté-Saint-Cyr
- Fontaines-en-Sologne
- Maslives
- Mont-près-Chambord
- Montlivault
- Neuvy
- Saint-Claude-de-Diray
- Saint-Dyé-sur-Loire
- Saint-Laurent-Nouan
- Thoury
- Tour-en-Sologne

ACCÈS

D 33 Blois – Vineuil – Chambord

À VOIR

Église Saint-Étienne, XIII^e siècle
Ponts sur le Cosson
Lavoirs
Vestiges d'un moulin à vent

Panneaux de découverte
Histoire au fil des rues[®]

*Commerces,
hôtel-restaurant,
gîtes et chambre d'hôtes,
aire naturelle de camping,
aire de stationnement et de vidange pour
camping-cars*

1 JOUR DE SENTIER, 8 JOURS DE SANTÉ !

Ce circuit emprunte des rues et des chemins communaux.

- Restez sur les trottoirs
- Soyez vigilants pour la traversée des routes
- Respectez la nature
- Respectez votre environnement
- Ramassez vos déchets

RESPECTER LA NATURE, C'EST SE RESPECTER SOI-MÊME

Sentiers balisés de Promenade et Randonnée réalisés par la communauté de communes du Pays de Chambord et la commune de Huisseau-sur-Cosson avec le concours du Comité départemental de la randonnée pédestre
2, rue du Limousin 41000 BLOIS
Tél. : 0254561959
e-mail : rando.41@wanadoo.fr

LOIR-ET-CHER

promenades et randonnées



VALLÉE DE LA LOIRE - PAYS DE CHAMBORD

HUISSEAU-SUR-COSSON

CIRCUIT 1

10 km
Château
de Nanteuil

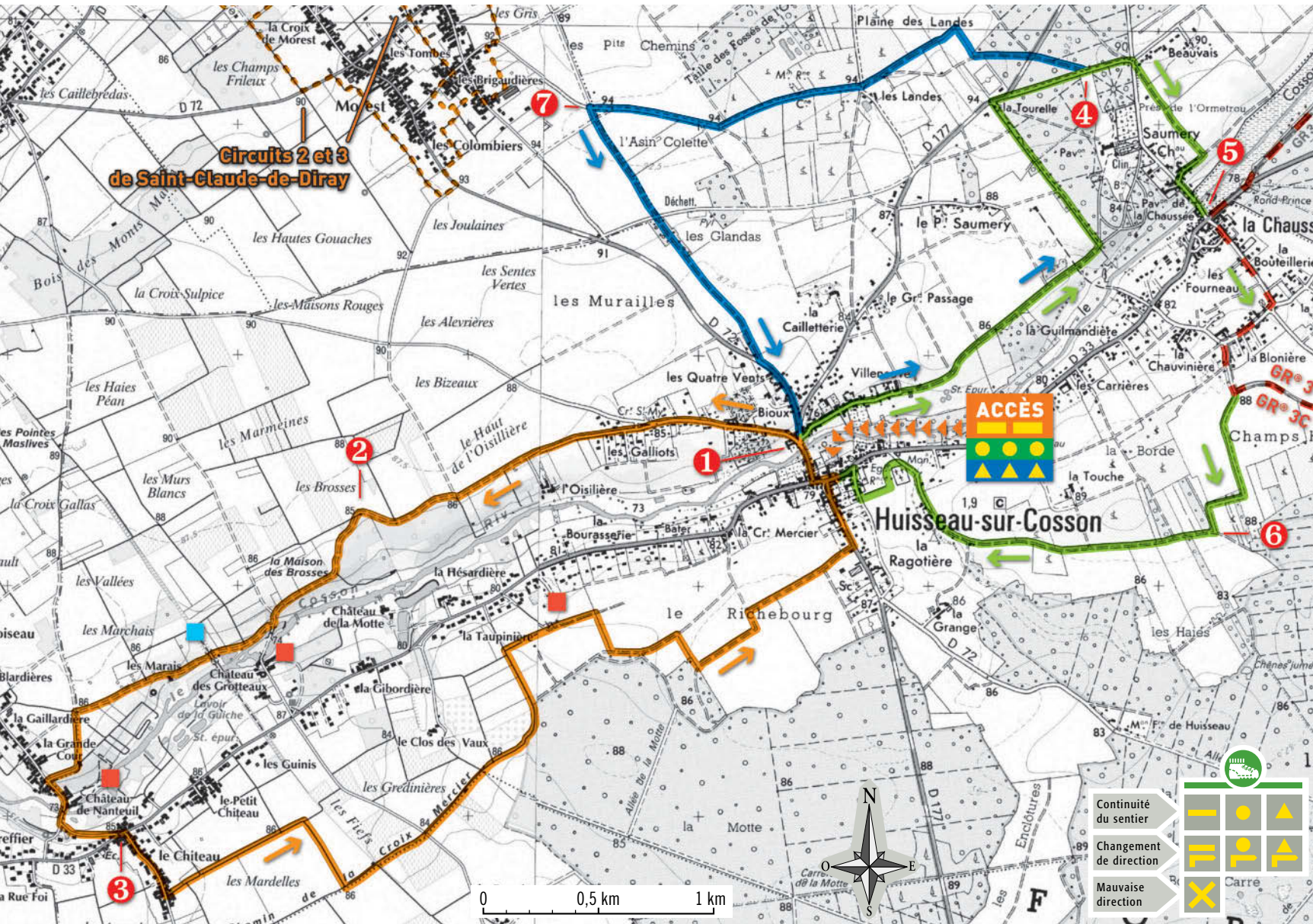
CIRCUIT 2

8 km
Château de
Saumery

CIRCUIT 3

7 km
La Plaine
des Landes





CIRCUIT 1

10 km - 3 h

Château de Nanteuil



ACCÈS  


Départ : place de la Mairie


Quitter la place en prenant à droite. Parcourir

100 m et tourner à droite, rue du pont. Franchir le pont sur le Cosson.

➊ Prendre en face la rue de Bioux sur 600 m jusqu'à la Croix de Saint-My (*prudence ! espaces piétons très limités*). Continuer sur la petite route de l'Oisillière, poursuivre direction ouest pour atteindre un mur sur la gauche.

➋ Continuer sur la route qui longe le mur jusqu'au *site des Grotteaux*  (*propriété privée, ne se visite pas*). Arrivé au Cosson, laisser la rivière sur la gauche et poursuivre sur la route en face. 200 m plus loin, passer sous *le pont d'une ancienne voie de chemin de fer*  (*possibilité de descendre à gauche pour observer le pont*

ferroviaire sur le Cosson). Continuer 600 m pour atteindre une intersection de 6 chemins et prendre le 2° à gauche sur une petite route qui longe un mur pour atteindre la rue de Nanteuil. Prendre à gauche, passer devant le *château de Nanteuil*  , franchir le Cosson et prendre la première rue à gauche pour atteindre la D 33 (*prudence !*).

➌ Traverser la route en direction du restaurant et prendre ensuite à droite la rue de la Forêt. Continuer sur 300 m avant de tourner à gauche. Poursuivre sur 700 m avant de tourner à droite, pour tomber 300 m plus loin sur un grand chemin. Tourner à gauche et poursuivre sur 400 m avant de franchir une route pour continuer en face. Plus loin, après une courbe, tourner à droite à la première intersection en direction de la Croix-Bourreau  . Après avoir franchi la croix, prendre le premier chemin à droite en direction de la

forêt. Continuer en lisière des bois, prendre plus loin à droite, puis à gauche et après une courbe tourner à droite. Continuer sur ce chemin qui passe à proximité d'une scierie pour rejoindre la rue du Docteur-Audy. Prendre à gauche en direction du centre-bourg pour rejoindre la place de la mairie.


CIRCUIT 2

8 km - 2 h 40

Château de Saumery



ACCÈS    

Départ : place de la Mairie

Quitter la place de la mairie (balisage ) pour rejoindre le point ➊ du circuit 1.

➊ Prendre la rue de Villeneuve à droite. À l'extrémité de cette rue, poursuivre sur le chemin en face. Continuer sur un peu plus de 1000 m jusqu'au mur du parc de Saumery. Tourner à gauche et suivre le mur pendant 700 m jusqu'à la D 177 (*prudence !*). Prendre la route à droite sur 50 m et emprunter le large chemin en face sur 300 m.

➋ Continuer tout droit sur 200 m pour atteindre la route (*prudence !*). Traverser et prendre un chemin herbeux situé à droite du chemin de Beauvais. Continuer sur 500 m avant de tourner à droite pour rejoindre la rue de Saumery. Prendre à gauche pour atteindre la D 33 (*prudence !*). Possibilité de prendre un petit chemin, à gauche du restaurant, pour se rendre au bord du Cosson pour observer un ancien lavoir.

➌ Prendre en face la rue de Bracieux (*on rejoint le GR®* ). Dans le virage, continuer à droite ; 250 m plus loin, prendre à gauche la rue des Perrières. À la fin de la partie goudronnée, continuer tout droit (*on rejoint le GR®* ). Poursuivre sur ce chemin qui, plus loin, tourne à droite, puis à gauche, avant de tomber sur un chemin qui arrive de la forêt.

➍ Prendre à droite vers l'ouest. Après 1500 m, contourner le cimetière pour prendre à gauche l'allée des Champs-de-Ligny. Puis prendre à droite la petite rue pour rejoindre la D33 (*prudence !*). La prendre à gauche jusqu'à la place de la Mairie.